

# 26 eme BOUCLE DE L'ARTOIS - 4 et 5 Avril 2015

**AUXI-LE-CHÂTEAU**

1 ere ETAPE - Samedi 4 Avril 2015 Après-midi

**AUXI LE CHÂTEAU - CROISILLES**

**CROISILLES**

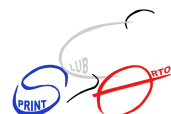
Passage par ARRAS

**ARRAS**

Course en ligne - 158,800 kms

Départ 12 H 00

**TROPHEE REGION NORD - PAS DE CALAIS**



KILOMETRES		PRIX LEGENDE	ITINERAIRE - 158,800 kms	HORAIRES	
PARCOURU	A PARCOURIR			moyenne 40km/h	moyenne 43km/h
			<b>DEPART</b>		
			Auxi le Château : Rue du Gal de Gaulle - Place de l'hôtel de ville D 941		
-	158.800		<b>Départ réel : Avenue du Bois</b>	12:00	12:00
0.550	158.250		tout droit côte du Bois	12:00	12:00
3.500	154.750		Prendre à gauche D 117 direction Buire au Bois	12:05	12:04
3.900	154.350		Descente sinueuse sur 1 km	12:05	12:05
5.100	153.150		<b>Buire au Bois</b>	12:07	12:07
5.300	152.950		prendre à gauche D 102 direction Auxi le Château	12:07	12:07
9.100	149.150		<b>Auxi le Château</b>	12:13	12:12
9.200	149.050		<b>Coussins Berlinois</b>	12:13	12:12
9.300	148.950		Prendre à droite rue du Château	12:13	12:12
9.600	148.650		au cimetière prendre à gauche Rue de Quoeux	12:14	12:13
10.000	148.250		Prendre à gauche D 119 Auxi centre ville Rue Roger Salengro	12:15	12:13
10.200	148.050		<b>Coussins Berlinois</b>	12:15	12:14
10.400	147.850		Hôtel de ville ( 1er passage sur la ligne)	12:15	12:14
11.000	147.250		D 941 Cote du Bois	12:16	12:15
12.300	145.950		<b>1 er Prix des Monts ( Bois d'Auxi)</b>	12:18	12:17
14.600	143.650		Prendre à gauche D 117 direction Buire au Bois	12:21	12:20
16.200	142.050		<b>Buire au Bois</b>	12:24	12:22
16.400	141.850		prendre à gauche D 102 direction Auxi le Château	12:24	12:22
20.200	138.050		<b>Auxi le Château</b>	12:30	12:28
20.300	137.950		<b>Coussins Berlinois</b>	12:30	12:28
20.400	138.400		Prendre à droite Rue du Château	12:30	12:28
20.700	138.100		au cimetière prendre à gauche Rue de Quoeux	12:31	12:28
21.100	137.700		Prendre à gauche D 119 Auxi centre ville Rue Roger Salengro	12:31	12:29
21.300	137.500		<b>Coussins Berlinois</b>	12:31	12:29
21.500	137.300		Hôtel de ville ( 2 eme passage sur la ligne)	12:32	12:30
22.100	136.700		D 941 Cote du Bois	12:33	12:30
25.700	133.100		Prendre à gauche D 117 direction Buire au Bois	12:38	12:35
27.300	131.500		<b>Buire au Bois</b>	12:40	12:38
27.500	131.300		Prendre à droite D102 direction Rougefay	12:41	12:38
27.800	131.000		tout droit D 102 direction Rougefay	12:41	12:38
29.500	129.300		<b>Rougefay</b>	12:44	12:41
29.800	129.000		Carrefour D 116 - D 102 tout droit direction Conchy / Canche	12:44	12:41
33.300	125.500		<b>Conchy / Canche</b>	12:49	12:46
			<b>Descente</b>		
33.500	125.300		Carrefour D 340 - D 102 prendre à droite direction Frévent	12:50	12:46
34.100	124.700		Prendre à gauche direction Monchel / Canche - rue du Pont	12:51	12:47
34.300	124.500		<b>Rétrécissement Pont</b>	12:51	12:47
34.400	124.400		prendre à droite D 102	12:51	12:48
34.400	124.400		<b>Monchel / Canche</b>	12:51	12:48
36.000	122.800		<b>2 eme Prix des Monts PR 11 D 102 - Cote de Monchel</b>	12:54	12:50
37.800	121.000		<b>Flers</b>	12:56	12:52
37.900	120.900		Carrefour D 109 - D 102 tout droit direction Flers centre	12:56	12:52
39.300	119.500		Carrefour Prendre à gauche D 102 direction Herlincourt (route déformée)	12:58	12:54
40.700	118.100		Au carrefour D 102 - D 104 tout droit direction Herlincourt	13:01	12:56
42.800	116.000		<b>Herlincourt</b>	13:04	12:59

## 26 eme BOUCLE DE L'ARTOIS - 4 et 5 Avril 2015

**AUXI-LE-CHÂTEAU**

1 ere ETAPE - Samedi 4 Avril 2015 Après-midi

**AUXI LE CHÂTEAU - CROISILLES**

**CROISILLES**

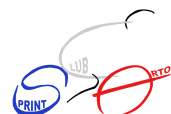
**Passage par ARRAS**

**ARRAS**

Course en ligne - 158,800 kms

Départ 12 H 00

**TROPHEE REGION NORD - PAS DE CALAIS**



KILOMETRES		PRIX LEGENDE	<b>ITINERAIRE - 158,800 kms</b>	HORAIRES	
PARCOURU	A PARCOURIR			moyenne 40km/h	moyenne 43km/h
43.100	115.700	⚠ ⚠	<b>Au stop prendre à gauche et droite au carrefour D 102 direction Ramecourt</b>	13:04	13:00
			Descente légère sur 3 kms	12:00	12:00
44.200	114.600	⚠ ⚠	<b>Virage à droite passage sous pont et virage à gauche</b>	13:06	13:01
45.300	113.500		Passage sur pont D 939	13:07	13:03
45.500	113.300		<b>Ramecourt</b>	13:08	13:03
45.600	113.200		A la chapelle prendre à droite rue Lucien Dupire	13:08	13:03
46.000	112.800		A la mairie prendre à droite rue d'Herlin le Sec	13:09	13:04
46.400	112.400		Passage sous pont	13:09	13:04
47.500	111.300		<b>Herlin le Sec</b>	13:11	13:06
47.600	111.200		Au stop prendre à droite D 916 et tout de suite à gauche D 23 direction Maisnil	13:11	13:06
49.300	109.500		Maison isolée tout droit	13:13	13:08
50.400	108.400		Carrefour D 23 - D 85 E2 prendre à gauche direction Maisnil	13:15	13:10
51.300	107.500		Au stop prendre à gauche D 85 Maisnil centre	13:16	13:11
51.400	107.400		<b>Maisnil</b>	13:17	13:11
51.800	107.000		Au carrefour prendre à droite D 8 E2 direction Foufflin Ricametz	13:17	13:12
52.800	106.000		<b>Foufflin Ricametz</b>	13:19	13:13
		⚠ ⚠	<b>Danger - virage à droite important</b>		
53.300	105.500		Au carrefour D 8 - D 8 E2 prendre à droite direction Ternas	13:19	13:14
54.200	104.600		<b>Ternas</b>	13:21	13:15
54.500	104.300		Carrefour D 83 - D8 prendre à gauche D8	13:21	13:16
54.700	104.100		Au carrefour D 83 - D 8 prendre à gauche D 83 direction Ligny St Flochel		
57.300	101.500		<b>Ligny St Flochel</b>	13:25	13:19
57.400	101.400		Au stop prendre à droite D 81 direction Averdoingt	13:26	13:20
60.500	98.300		Tout droit	13:26	13:20
62.100	96.700		<b>Averdoingt</b>	13:29	13:23
			<b>Début de zone de ravitaillement</b>		
62.500	96.300		Carrefour D 81 tout droit direction Maizières	13:29	13:23
63.100	95.700		<b>Fin de zone de ravitaillement</b>	13:30	13:24
64.300	94.500		<b>Maizières</b>	13:32	13:26
64.800	94.000		Carrefour D 81 - D 82 prendre à droite direction Ambrines	13:33	13:26
			Route sinueuse		
65.200	93.600		Au stop prendre à gauche D 8 direction Ambrines	13:33	13:27
67.000	91.800		<b>Ambrines</b>	13:36	13:29
67.400	91.400		Au stop Carrefour D 54 - D 8 prendre à gauche direction Givenchy le Noble	13:37	13:30
67.900	90.900		tout droit D 8 direction Givenchy le Noble	13:37	13:31
69.400	89.400		<b>Givenchy le Noble</b>	13:40	13:33
			Tout droit direction Manin		
70.700	88.100		<b>Manin</b>	13:42	13:35
			Tout droit direction Avesnes le Comte		
71.000	87.800		Carrefour D 8 - D 78 tout droit	13:42	13:35
72.400	86.400		Carrefour D8 - D 78 E1 tout droit	13:44	13:37
72.800	86.000		<b>Avesnes le Comte</b>	13:45	13:37
73.600	85.200		Au stop prendre à gauche D 339 puis à droite D 8 direction Barly	13:46	13:39
76.800	82.000		<b>Barly</b>	13:51	13:43
77.100	81.700		Au stop tout droit	13:51	13:43
77.500	81.300		<b>3 eme Prix des Monts ( sortie de Barly )</b>	13:52	13:44
80.100	78.700		<b>Bavincourt</b>	13:56	13:48

# 26 eme BOUCLE DE L'ARTOIS - 4 et 5 Avril 2015

AUXI-LE-CHÂTEAU

1 ere ETAPE - Samedi 4 Avril 2015 Après-midi

AUXI LE CHÂTEAU - CROISILLES

CROISILLES

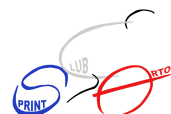
Passage par ARRAS

ARRAS

Course en ligne - 158,800 kms

Départ 12 H 00

TROPHEE REGION NORD - PAS DE CALAIS



KILOMETRES		PRIX LEGENDE	ITINERAIRE - 158,800 kms	HORAIRES	
PARCOURU	A PARCOURIR			moyenne 40km/h	moyenne 43km/h
			<b>Route sinueuse</b>		
80.500	78.300		Prendre à gauche D 8 direction La Cauchie	13:56	13:48
81.500	77.300	⚠ ⚠	<b>Carrefour RN 25 - D 8 tout droit direction La Cauchie - îlot central</b>	13:58	13:50
83.100	75.700		<b>La Cauchie</b>	14:00	13:52
83.400	75.400		Au stop D 1 prendre à gauche direction Pommier	14:01	13:52
83.450	75.350		Puis à droite direction Pommier	14:01	13:52
85.400	73.400		<b>Pommier</b>	14:04	13:55
85.600	73.200		Prendre à gauche direction Berles au Bois	14:04	13:55
		⚠ ⚠	<b>Route sinueuse dans l'agglomération</b>	12:00	12:00
85.900	72.900		Prendre à gauche D 30 direction Berles au Bois	14:04	13:56
88.200	70.600		<b>Berles au Bois</b>	14:08	13:59
88.300	70.500		Au stop à gauche D 30 direction Rivière	14:08	13:59
88.600	70.200		tout droit direction Rivière	14:09	14:00
93.400	65.400		<b>Rivière</b>	14:16	14:06
			Carrefour D 30 - D 7 tout droit direction Bétrencourt		
94.300	64.500		<b>Brétencourt ( lieu-dit de Rivière )</b>	14:17	14:07
94.700	64.100		Au stop tout droit	14:18	14:08
94.900	63.900		Au stop tout droit	14:18	14:08
96.200	62.600		Virage à droite puis au stop à gauche de suite D3 direction Wailly	14:20	14:10
96.500	62.300		<b>Wailly</b>	14:20	14:11
96.900	61.900		Au stop tout droit	14:21	14:11
98.600	60.200	⚠ ⚠	<b>Sortie de Wailly - îlot central</b>	14:24	14:13
100.000	58.800		<b>Agny</b>	14:26	14:15
100.100	58.700		Attention rond-point tout droit D 3 direction Achicourt	14:26	14:16
100.500	58.300		Au Feu tricolore tout droit	14:26	14:16
			<b>Achicourt</b>		
101.100	57.700		<b>Petit rond-point pavé tout droit</b>	14:27	14:17
101.600	57.200	⚠ ⚠	<b>Ralentisseurs</b>	14:28	14:18
101.800	57.000		Au Feu tricolore tout droit	14:28	14:18
102.100	56.700	⚠	<b>Passage à niveau</b> ⚠ ⚠	14:29	14:18
102.600	56.200		<b>Arras</b>	14:30	14:19
102.700	56.100	Ⓢ	<b>1 er Rush - rue d'Achicourt</b>	14:30	14:19
103.200	55.600		Prendre à gauche rue Emile Lenglet	14:30	14:20
103.400	55.400		Au feu à droite Boulevard Carnot	14:31	14:20
103.600	55.200		Au feu tout droit direction la Gare - chaussée rétrécie sur 100 mètres	14:31	14:20
103.900	54.900		Place du Marechal Foch	14:31	14:21
104.100	54.700		Puis tout droit direction St Laurent-Blangy (gare routière )	14:32	14:21
			Rue de Douai		
104.300	54.500		<b>St Laurent-Blangy D 42</b>	14:32	14:21
104.400	54.400		Petit rond-point pavé tout droit	14:32	14:22
104.600	54.200	⚠ ⚠	<b>Danger îlot central sur 100 mètres</b>	14:33	14:22
104.800	54.000		Rond-point ( locomotive) tout droit direction centre	14:33	14:22
105.000	53.800		Ilot central à prendre par la droite et tourner à droite rue G. Clémenceau	14:33	14:22
105.600	53.200	⚠ ⚠	<b>Rond-point à prendre par la gauche attention ilots sortie rond-point</b>	14:34	14:23
			Avenue d'Immercourt D 60		
105.800	53.000		Rond-point tout droit Base Nautique D 42	14:34	14:24
		⚠ ⚠	<b>ilot central danger sur 500 mètres</b>		

# 26 eme BOUCLE DE L'ARTOIS - 4 et 5 Avril 2015

**AUXI-LE-CHATEAU**

1 ere ETAPE - Samedi 4 Avril 2015 Après-midi

**AUXI LE CHATEAU - CROISILLES**

**CROISILLES**

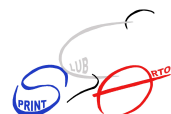
**Passage par ARRAS**

**ARRAS**

Course en ligne - 158,800 kms

Départ 12 H 00

**TROPHEE REGION NORD - PAS DE CALAIS**



KILOMETRES		PRIX LEGENDE	ITINERAIRE - 158,800 kms	HORAIRES	
PARCOURU	A PARCOURIR			moyenne 40km/h	moyenne 43km/h
106.300	52.500		Rond-point ( Le Vincennes ) prendre à droite direction Athies rue de Versailles	14:35	14:24
107.200	51.600	⚠ ⚠	<b>ilot central tout droit</b>	14:36	14:25
107.700	51.100		Rond-point des Vaches tout droit direction D 42 Athies	14:37	14:26
108.400	50.400		<b>Athies</b>	14:38	14:27
109.000	49.800		Rond-point tout droit direction Fampoux	14:39	14:28
110.500	48.300		<b>Fampoux</b>	14:41	14:30
			Tout droit dans l'agglomération		
111.700	47.100		Au stop tout droit D 42 direction Roeux	14:43	14:32
112.900	45.900		Passage sous pont A1 - TGV	14:45	14:33
113.000	45.800		<b>Roeux</b>	14:45	14:34
113.200	45.600		Au stop à droite D 33 direction Monchy le Preux	14:45	14:34
113.300	45.500	⚠	<b>Danger Passage à niveau TGV</b> ⚠ ⚠	14:46	14:34
			Traversée de Roeux tout droit		
114.900	43.900		Etang de Roeux	14:48	14:36
115.200	43.600		Tout droit D 33 direction Monchy le Preux	14:48	14:37
116.900	41.900		<b>Monchy le Preux</b>	14:51	14:39
117.000	41.800	⚠ ⚠	<b>Dos d'âne (ralentisseur)</b>	14:51	14:39
117.400	41.400		Carrefour Salle des Fêtes tout droit D 33 direction Wancourt	14:52	14:40
118.100	40.700	⚠ ⚠	<b>Dos d'âne (ralentisseur)</b>	14:53	14:41
118.600	40.200		Carrefour D 939 - D 33 tout droit attention ilot central	14:54	14:41
119.450	39.350		A gauche D 34 direction Guémappe	14:55	14:43
120.000	38.800		<b>Guémappe</b>	14:56	14:43
120.600	38.200		Au stop à droite D 38 direction Chérisy	14:57	14:44
120.700	38.100		Au stop tout droit	14:57	14:44
123.500	35.300		<b>Chérisy</b>	15:01	14:48
		⚠ ⚠	<b>descente</b>		
123.700	35.100		Carrefour D 38 - D 9 - à droite direction Fontaine les Croisilles	15:01	14:48
125.200	33.600		<b>Fontaine les Croisilles</b>	15:03	14:51
			Route sinueuse dans l'agglomération	12:00	12:00
125.100	33.700		<b>Croisilles</b>	15:03	14:50
			Rue de Fontaine		
128.700	30.100		Au cedez le passage prendre à droite D 5 rue d'Arras	15:09	14:55
129.000	29.800		1 er passage sur la ligne d'arrivée face au N° 25 Rue d'Arras ( reste 3 tours)	15:09	14:56
			<b>2 eme Rush</b>		
126.500	32.300		<b>Début de zone de ravitaillement</b>	15:05	14:52
127.500	31.300		<b>Fin de zone de ravitaillement</b>	15:07	14:54
127.500	31.300		Passage sous pont A1 - TGV	15:07	14:54
129.600	29.200	⚠ ⚠	<b>descente rapide</b>	15:10	14:57
130.100	28.700		<b>Hénin / Cojeul</b>	15:11	14:57
130.300	28.500	⚠ ⚠	<b>Virage en épingle à gauche D 12 E1 direction St Léger</b>	15:11	14:58
134.300	24.500		<b>St Léger</b>	15:17	15:03
		⚠ ⚠	<b>descente rapide</b>		
134.800	24.000	⚠ ⚠	<b>Bas descente au carrefour D 9 - D 36 E2 prendre à gauche direction Croisilles</b>	15:18	15:04
136.000	22.800		Passage sous pont A1 - TGV	15:20	15:06
136.200	22.600		<b>Croisilles</b>	15:20	15:06
136.900	21.900		Carrefour D 5 - D 9 prendre à gauche direction Hénin / Cojeul	15:21	15:07
137.200	21.600		2 eme passage sur la ligne d'arrivée face au N° 25 Rue d'Arras ( reste 2 tours)	15:21	15:07
138.300	20.500		Passage sous pont A1 - TGV	15:23	15:09
140.400	18.400	⚠ ⚠	<b>descente rapide</b>	15:26	15:12

## 26 eme BOUCLE DE L'ARTOIS - 4 et 5 Avril 2015

**AUXI-LE-CHÂTEAU**

1 ere ETAPE - Samedi 4 Avril 2015 Après-midi

**AUXI LE CHÂTEAU - CROISILLES**

**CROISILLES**

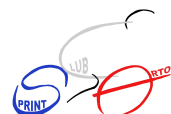
**Passage par ARRAS**

Course en ligne - 158,800 kms

Départ 12 H 00

**ARRAS**

**TROPHEE REGION NORD - PAS DE CALAIS**



KILOMETRES			<b>ITINERAIRE - 158,800 kms</b>	HORAIRES	
PARCOURU	A PARCOURIR	PRIX LEGENDE		moyenne 40km/h	moyenne 43km/h
140.900	17.900		<b>Hénin / Cojeul</b>	15:27	15:12
141.100	17.700	⚠ ⚠	<b>Virage en épingle à gauche D 12 E1 direction St Léger</b>	15:27	15:13
145.100	13.700		<b>St Léger</b>	15:33	15:18
		⚠ ⚠	<b>descente rapide</b>		
145.600	13.200	⚠ ⚠	<b>Bas descente au carrefour D 9 - D 36 E2 prendre à gauche direction Croisilles</b>	15:34	15:19
146.800	12.000		Passage sous pont A1 - TGV	15:36	15:21
147.000	11.800		<b>Croisilles</b>	15:36	15:21
148.000	10.800		Carrefour D 5 - D 9 prendre à gauche direction Hénin / Cojeul	15:38	15:22
			3 eme passage sur la ligne d'arrivée face au N° 25 Rue d'Arras ( reste 1 tour)		
149.100	9.700		<b>3 eme Rush</b>	15:39	15:24
151.100	7.700		Passage sous pont A1 - TGV	15:42	15:27
151.200	7.600	⚠ ⚠	<b>descente rapide</b>	15:42	15:27
151.700	7.100		<b>Hénin / Cojeul</b>	15:43	15:28
151.900	6.900	⚠ ⚠	<b>Virage en épingle à gauche D 12 E1 direction St Léger</b>	15:43	15:28
155.900	2.900		<b>St Léger</b>	15:49	15:33
		⚠ ⚠	<b>descente rapide</b>		
156.400	2.400	⚠ ⚠	<b>Bas descente au carrefour D 9 - D 36 E2 prendre à gauche direction Croisilles</b>	15:50	15:34
157.600	1.200		Passage sous pont A1 - TGV	15:52	15:36
157.800	1.000		<b>Croisilles</b>	15:52	15:36
158.500	0.300		Carrefour D 5 - D 9 prendre à gauche direction Hénin / Cojeul	15:53	15:37
158.800	-	🚫	<b>Arrivée face au N° 25 Rue d'Arras - Croisilles -</b>	15:54	15:37